

UPUTA ZA PRIKUPLJANJE GEOTAGIRANIH FOTOGRAFIJA

Priprema i podešavanje mobilnog uređaja za prikupljanje geotagiranih fotografija

1. uređaj kojim se namjeravaju prikupljati geotagirane fotografije mora imati ugrađen GPS i digitalnu kameru.
2. Prije odlaska na teren provjeriti/uključiti slijedeće u postavkama Vašeg uređaja:
 - a) je li uključen GPS/Lokacija kojeg možete uključiti na više načina, odnosno putem alatne trake/brzog izbornika ili u postavkama uređaja u kartici pristupa lokaciji. Najbolje je provjeriti korisničke upute za tip uređaja.
3. Nakon što ste uključili GPS, potrebno je omogućiti povezivanje geolokacije s fotografijom tako što ćete u postavkama kamere uređaja omogućiti korištenje lokacijskih oznaka.
4. U svojstvu fotografije trebaju biti sadržane slijedeće informacije: lokacija, datum i vrijeme, veličina fotografije te model uređaja.
5. Svaku fotografiju potrebno je provjeriti te prije novog snimanja utvrditi slijedeće:
 - a) da nije mutna,
 - b) da sadržaj slike prikazuje stvarno stanje na površini,
 - c) da je objektiv bio usmjeren u željenom smjeru,
 - d) da je osvjetljenje dobro,
 - e) da je zabilježen podatak o lokaciji i vremenu i datumu snimanja.

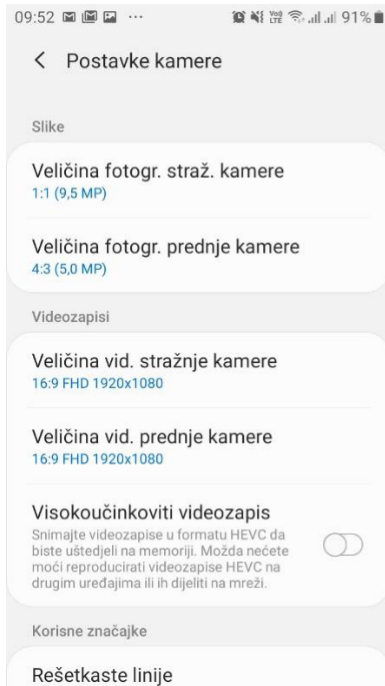
Ukoliko fotografija nije zadovoljavajuća po svim zahtjevima, snimanje obavezno treba ponoviti.

OVAJ PROJEKT SUFINANCIRAN JE SREDSTVIMA EUROPSKE UNIJE
Europski poljoprivredni fond za ruralni razvoj,
Podmjera 19.2. "Provedba operacija unutar CLLD strategije", Podmjera 19.3. "Priprema i
provedba aktivnosti suradnje LAG-a" i Podmjera 19.4. "Tekući troškovi i animacija" u okviru
Mjere 19 „LEADER – CLLD“
LAG "Brač"

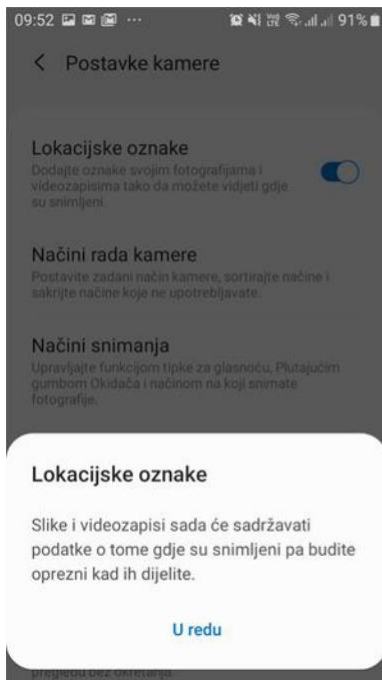


PROGRAMA RURALNOG RAZVOJA 2014.-2020.
Udio sufinanciranja: 90% EU, 10% RH
Europski poljoprivredni fond za ruralni razvoj: Europa ulaže u ruralna područja

Prilog IX.



U postavkama kamere uređaja podesiti veličinu fotografije. Najmanja koja se nudi će sasvim zadovoljiti potrebe za ovo fotografiranje.



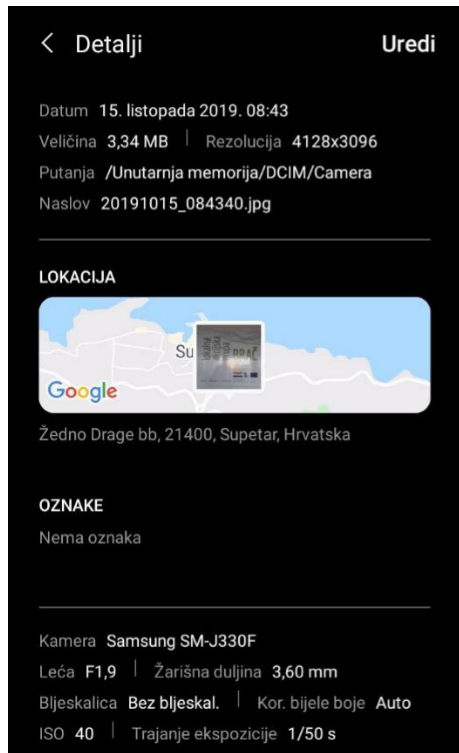
U postavkama kamere uređaja na ovaj način možete omogućiti korištenje lokacijskih oznaka.

OVAJ PROJEKT SUFINANCIRAN JE SREDSTVIMA EUROPSKE UNIJE
Europski poljoprivredni fond za ruralni razvoj,
Podmjera 19.2. "Provedba operacija unutar CLLD strategije", Podmjera 19.3. "Priprema i
provedba aktivnosti suradnje LAG-a" i Podmjera 19.4. "Tekući troškovi i animacija" u okviru
Mjere 19_LEADER – CLLD
LAG "Brač"



PROGRAMA RURALNOG RAZVOJA 2014.-2020.
Udio sufinanciranja: 90% EU, 10% RH
Europski poljoprivredni fond za ruralni razvoj; Europa ulaže u ruralna područja

Prilog IX.



Svojstva fotografije te sadržaj koji treba biti vidljiv.

Molimo pripazite da fotografije zadovolje navedene zahtjeve.

Dodatno pojašnjenje:

Iz fotodokumentacije mora biti vidljiva lokacija ulaganja i općenito stanje lokacije ulaganja prije podnošenja prijave projekta. Broj fotografija nije definiran. Potrebno je dostaviti onoliko fotografija koliko je dovoljno za prikazivanje općeg stanja lokacije ulaganja s više točaka, na više lokacija kada je primjenjivo, vanjske i unutarnje prostorije kada je primjenjivo, započete/izvršene radove kada je primjenjivo.

Fotodokumentacija sa česticama na kojima će se provoditi ulaganje prije početka ulaganja mora sadržavati: vrstu fotografije, datum, lokaciju, geografsku širinu i geografsku duljinu i iz koje se eventualno može dobiti dodatna informacija o stanju projekta do podnošenja prijave projekta.

OVAJ PROJEKT SUFINANCIRAN JE SREDSTVIMA EUROPSKE UNIJE
Europski poljoprivredni fond za ruralni razvoj,
Podmjera 19.2. "Provedba operacija unutar CLLD strategije", Podmjera 19.3. "Priprema i
provedba aktivnosti suradnje LAG-a" i Podmjera 19.4. "Tekući troškovi i animacija" u okviru
Mjere 19 „LEADER – CLLD“
LAG 'Brač'



PROGRAMA RURALNOG RAZVOJA 2014.-2020.
Udio sufinanciranja: 90% EU, 10% RH
Europski poljoprivredni fond za ruralni razvoj; Europa ulaže u ruralna područja