



OVAJ PROJEKT SUFINANCIRAN JE SREDSTVIMA EUROPSKE UNIJE
Europski poljoprivredni fond za ruralni razvoj | LAG Brač



PROGRAM RURALNOG RAZVOJA 2014. - 2020.
Udio sufinanciranja 90% EU, 10% RH
Europski poljoprivredni fond za ruralni razvoj
Europa ulaže u ruralna područja

DODATAK 1 Analitičke podloge

Tab. 1 Popis osnovnih prostornih podataka LAG-a Brač

JLS	Površina (km ²)	Broj kućanstava	Naselja	Broj stanovnika
Grad Supetar	29,18	1586	Supetar	4.074
			Mirca	321
			Splitska	368
			Škrip	172
Općina Bol	21,88	589	Bol	1.609
			Murvica	21
Općina Milna	36,08	451	Bobovišće	65
			Ložišća	139
			Milna	830
Općina Nerežišća	78,45	326	Donji Humac	157
			Dračevica	89
			Nerežišća	616
Općina Postira	50,66	556	Dol	130
			Postira	1.429
Općina Pučišća	103,25	756	Gornji Humac	271
			Pražnica	371
			Pučišća	1.529
Općina Selca	53,96	702	Novo Selo	152
			Povlja	332
			Selca	846
			Sumartin	474
Općina Sutivan	22,18	346	Sutivan	822
LAG Brač	395,4	5.312	22 naselja	13 956 stanovnika

Izvor: Popis stanovništva 2011., DZS, ARKOD

Tab. 2 Brojčano stanje i klasifikacija kulturnih dobra na području LAG-a Brač za 2015. godinu

JLS	Pokretna kulturna dobra	Nepokretna kulturna dobra	Nematerijalno kulturno dobro	Ukupno
Bol	8	19	0	27
Milna	6	19	0	25
Nerežišća	4	24	1	29
Postira	6	14	1	21
Pučišća	9	21	0	30
Selca	2	13	0	15
Supetar	11	29	0	40
Sutivan	3	10	0	13
LAG Brač	49	149	2	200

Izvor: Registar kulturnih dobara, Ministarstvo kulture (pregledano 14.01.2016.)

Tab. 3 Popis zaštićenih kulturnih dobara područja LAG-a Brač prema PPSDŽ

Rbr.	BROJ REGISTRA	GRAD/OPĆINA	NASELJE	NAZIV	VRSTA
13	RST-0231-1964.	Bol	Bol	Kuća Vusio	NEP(P)
14	Z-5349	Bol	Bol	Stari mlin na vjetar	NEP(P)
15	RST-0780-1974.	Bol	Bol	Bunja sa spomen pločom NOB (Vidova gora)	NEP(P)
16	RST-0891-1976.	Bol	Bol	Zgrada bivše narodne čitaonice	NEP(P)
17	RST-1103-1984.	Bol	Bol	Stambeno gospodarski sklop "Nikolorića dvori"	NEP(P)
18	Z-1863	Bol	Bol	Zgrada	NEP(P)
19	Z-1865	Bol	Bol	Zgrada	NEP(P)
20	Z-1866	Bol	Bol	Crkva Gospe od Karmena	NEP(P)
21	Z-4065	Bol	Bol	Zgrada hotela "Bijela kuća"	NEP(P)
22	Z-4121	Bol	Bol	Perivoj Martinis - Marchi	NEP(C)
23	Z-4330	Bol	Bol	Crkva sv. Ante	NEP(P)
24	Z-4633	Bol	Bol	Arheološko nalazište villa rustica	NEP(P)
25	Z-4773	Bol	Bol	Crkva sv. Ivana Krstitelja	NEP(P)
26	Z-4774	Bol	Bol	Crkva s samostanom	NEP(P)
27	Z-4784	Bol	Murvica	Dragonjina špilja	NEP(P)
28	Z-4930	Bol	Bol	Zidine Koštilo	NEP(P)
29	Z-4999	Bol	Murvica	Crkva i kuće Pustinje Stipančić	NEP(P)
30	Z-5139	Bol	Murvica	Ruševine crkve i kompleks kuća u Dračevoj Luci	NEP(P)
31	P-1848	Bol	Bol	Crkva sv. Pavla	NEP(P)
32	P-1642	Bol	Bol	Kuća u kući zvana Paloc	NEP(P)
33	Z-5923	Bol	Bol	Kulturno-povijesna cjelina naselja Bol	NEP(C)
34	Z-4066	Bol	Bol	Zgrada škole i vinarske zadruge	NEP(P)

35	Z-5350	Bol	Bol	Kulturno-povijesna ruralna cjelina Kričak Bekavci	NEP(C)
165	Z-5891	Milna	Bobovišća	Prapovijesna gradina Rat s podgrađem	NEP(P)
166	P-3079	Milna	Milna	Urbanistička cjelina	NEP(C)
167	Z-5786	Milna	Milna	Svjetionik Ražanj	NEP(P)
168	Z-1864	Milna	Milna	Crkva-tvrđava na otočiću Mrdulja	NEP(P)
169	Z-1871	Milna	Ložišća	Kameni most	NEP(P)
170	Z-1873	Milna	Ložišća	Donji pisk ili Stara voda	NEP(P)
171	Z-1874	Milna	Bobovišća	Crkva sv. Jurja	NEP(P)
172	Z-2316	Milna	Bobovišća	Kuća Cerinić-Gligo	NEP(P)
173	Z-4327	Milna	Bobovišća	Kuća Nazor	NEP(P)
174	Z-4328	Milna	Milna	Utvrđenje Baterija	NEP(P)
175	Z-4329	Milna	Bobovišća	Kuća Vladimira Nazora i sklop kuća oko nje	NEP(P)
176	Z-4331	Milna	Bobovišća	Crkva sv. Martina	NEP(P)
177	Z-4332	Milna	Ložišća	Crkva sv. Ivana i Pavla	NEP(P)
178	Z-4572	Milna	Milna	Crkva Gospe od Blagovijesti	NEP(P)
179	Z-4886	Milna	Bobovišća	Kaštel Gligo	NEP(P)
180	Z-4998	Milna	Milna	Crkva sv. Josipa	NEP(P)
181	Z-5004	Milna	Milna	Kuća zvana Angleščina	NEP(P)
182	Z-5226	Milna	Ložišća	Crkva Stomorica	NEP(P)
183	P-2592	Milna	Bobovišća	Ruralna cjelina Bobovišća	NEP(C)
189	RST-0266-1965.	Nerežišća	Donji Humac	Kuća Cerinić	NEP(P)
190	RST-0890-1976.	Nerežišća	Nerežišća	Kuća sa spomen-pločom prve bračke partizanske tehnike (Obršje)	NEP(P)
191	Z-5598	Nerežišća	Nerežišća	Crkva sv. Josipa i sklop kuća Defilippis	NEP(P)
192	RST-358, 24/128-68	Nerežišća	Donji Humac	Crkva sv. Križa	NEP(P)
193	Z-1437	Nerežišća	Donji Humac	Sklop kuća Jakšić - Martinović	NEP(P)
194	Z-1551	Nerežišća	Nerežišća	Crkva sv. Margarite	NEP(P)
195	Z-1552	Nerežišća	Nerežišća	Crkva sv. Tudora	NEP(P)
196	Z-1553	Nerežišća	Nerežišća	Pustinja Blaca	NEP(P)
197	Z-1868	Nerežišća	Nerežišća	Crkva sv. Filipa i Jakova	NEP(P)
198	Z-2975	Nerežišća	Nerežišća	Kameni šandarac s grbom i reljefom lava	NEP(P)
199	Z-4451	Nerežišća	Nerežišća	Crkva sv. Jurja	NEP(P)
200	Z-4452	Nerežišća	Nerežišća	Crkva sv. Nikole na groblju	NEP(P)
201	Z-4453	Nerežišća	Nerežišća	Crkva sv. Petra	NEP(P)
202	Z-4454	Nerežišća	Nerežišća	Crkva Gospe Karmelske	NEP(P)
203	Z-4455	Nerežišća	Donji Humac	Crkva sv. Fabijana i Sebastijana	NEP(P)
204	Z-4456	Nerežišća	Donji Humac	Crkva Gospe Karmelske na groblju	NEP(P)
205	Z-4457	Nerežišća	Donji Humac	Ruševine crkve sv. Jadre i arheološko nalazište	NEP(P)
206	Z-4570	Nerežišća	Donji Humac	Arheološko nalazište i crkva sv. Ilije	NEP(P)
207	Z-4780	Nerežišća	Nerežišća	Crkva sv. Trojstva	NEP(P)
208	Z-4928	Nerežišća	Donji Humac	Špilja Kopačina	NEP(P)
209	Z-5136	Nerežišća	Dračevica	Crkva sv. Kuzme i Damjana	NEP(P)

210	Z-5137	Nerežišća	Nerežišća	Kuća Garafulić	NEP(P)
211	Z-5138	Nerežišća	Nerežišća	Crkva sv. Vida	NEP(P)
212	Z-5160	Nerežišća	Nerežišća	Kuća Harašić	NEP(P)
213	P-2138	Nerežišća	Donji Humac	Ruralna cjelina naselja Donji Humac	NEP(C)
214	P-3343	Nerežišća	Dračevica	Pogon stare uljare	NEP(P)
215	P-2530	Nerežišća	Nerežišća	Urbanistička cjelina Nerežišća	NEP(C)
250	RST-0181-1964.	Postira	Dol	Crkva sv. Petra	NEP(P)
251	RST-0250-1965.	Postira	Postira	Rodna kuća Vladimira Nazora	NEP(P)
252	Z-5346	Postira	Postira	Crkva sv. Ante	NEP(P)
253	RST-0991-1978.	Postira	Postira	Spomenik palim borcima	NEP(P)
254	RST-1405	Postira	Dol	Pastirska nastamba "Bežmek stan"	NEP(P)
255	Z-2592	Postira	Dol	Ruralna cjelina naselja Dol	NEP(C)
256	Z-2602	Postira	Dol	Crkva sv. Vida	NEP(P)
257	Z-4775	Postira	Dol	Crkva sv. Barbare	NEP(P)
258	Z-4776	Postira	Dol	Crkva sv. Mihovila	NEP(P)
259	Z-4777	Postira	Dol	Kaštel Gospodnetić	NEP(P)
260	Z-4997	Postira	Dol	Crkva Očišćenja Blažene Djevice Marije	NEP(P)
261	Z-5124	Postira	Postira	Crkva sv. Ivana Krstitelja i ranokršćanska crkva	NEP(P)
262	Z-5168	Postira	Postira	Arheološko nalazište Mirje	NEP(P)
263	Z-5173	Postira	Postira	Ostaci crkve	NEP(P)
264	Z-5224	Postira	Postira	Ostaci vile rustike i srednjovjekovne crkve	NEP(P)
265	P-2314	Postira	Postira	Urbanistička cjelina Postira	NEP(C)
276	RST-0131-1963.	Pučišća	Pražnica	Crkva Svih Svetih	NEP(P)
277	Z-5878	Pučišća	Gornji Humac	Crkva sv. Mihovila	NEP(P)
278	Z-5906	Pražnica	Gornji Humac	Crkva sv. Kuzme i Damjana	NEP(P)
279	Z-5511	Pučišća	Gornji Humac	Crkva sv. Duha	NEP(P)
280	Z-5296	Pučišća	Pučišća	Kaštel Cicarelli	NEP(P)
281	RST-0645-1972.	Pučišća	Pučišća	Povijesna jezgra	NEP(C)
282	RST-0893-1976.	Pučišća	Pražnica	Zgrada sa spomen-pločom, spomenik NOB	NEP(P)
283	RST-774	Pučišća	Pučišća	Spomenik palim borcima	NEP(P)
284	Z-1869	Pučišća	Pučišća	Crkva Gospe od Batka	NEP(P)
285	Z-1870	Pučišća	Pučišća	Svjetionik sv. Nikole	NEP(P)
286	Z-3241	Pučišća	Pučišća	Sklop kuća Dešković	NEP(P)
287	Z-3825	Pražnica	Pučišća	Kula Akvila (Aquila)	NEP(P)
288	Z-3826	Pučišća	Pučišća	Crkva Blažene Gospe od Utjehe na groblju	NEP(P)
289	Z-4571	Pučišća	Gornji Humac	Crkva sv. Marije na groblju	NEP(P)
290	Z-4573	Pučišća	Pražnica	Crkva sv. Klementa	NEP(P)
291	Z-4574	Pučišća	Pučišća	Crkva sv. Lucije	NEP(P)
292	Z-4681	Pučišća	Pučišća	Crkva sv. Jurja na Veloj Bračuti	NEP(P)
293	Z-4682	Pučišća	Gornji	Crkva Svih Svetih	NEP(P)

			Humac		
294	Z-4683	Pučišća	Gornji Humac	Crkva sv. Nikole	NEP(P)
295	Z-4778	Pučišća	Pražnica	Crkva sv. Ante Opata	NEP(P)
296	Z-4779	Pučišća	Pražnica	Crkva sv. Jurja	NEP(P)
297	Z-4781	Pučišća	Pučišća	Crkva sv. Jerolima	NEP(P)
298	Z-5005	Pučišća	Pražnica	Crkva sv. Ciprijana na groblju	NEP(P)
299	P-2534	Pučišća	Pražnica	Zgrada stare škole	NEP(P)
300	P-513	Pučišća	Pučišća	Crkvice sv. Dujma i arheološki lokalitet na predjelu Dubrova	NEP(P)
311	Z-5876	Selca	Selca	Crkva Gospe od Karmela	NEP(P)
312	Z-5883	Selca	Selca	Crkva sv. Tome	NEP(P)
313	RST-0226-1964.	Selca	Povlja	Crkva sv. Ivana Krstitelja i kaštel	NEP(P)
314	Z-5847	Selca	Povlja	Sklop antičke arhitekture na Žalu	NEP(P)
315	RST-0459-1970.	Selca	Povlja	Seoska kuća	NEP(P)
316	RST-0758-1979.	Selca	Sumartin	Spomen-ploča	NEP(P)
317	RST-1432-1997.	Selca	Selca	Sklop kuća "Didolića dvori"	NEP(C)
318	P-4445	Selca	Selca	Kuća Štambuk-Paloc	NEP(P)
319	RST-1527	Selca	Selca	Crkva Krista Kralja	NEP(P)
320	Z-4782	Selca	Sumartin	Crkva sv. Nikole	NEP(P)
321	Z-4783	Selca	Selca	Crkva sv. Nedjelje	NEP(P)
322	Z-4929	Selca	Novo Selo	Arheološko nalazište villa rustica na Bunjama	NEP(P)
323	Z-5000	Selca	Sumartin	Franjevački samostan i crkva sv. Martina	NEP(P)
324	Z-5162	Selca	Selca	Ruševine kule Vusio	NEP(P)
335	Z-5941	Sutivan	Sutivan	Podmorsko arheološko nalazište "Vičja luka"	NEP(P)
336	P-3305	Sutivan	Sutivan	Antički brodolom	NEP(P)
337	RST-0236-1964.	Sutivan	Sutivan	Rodna kuća narodnog heroja Ive Marinkovića	NEP(P)
338	Z-1557	Sutivan	Sutivan	Ljetnikovac Jerolima Kavanjina	NEP(P)
339	Z-3408	Sutivan	Sutivan	Crkva Uznesenja Marijina	NEP(P)
340	Z-3429	Sutivan	Sutivan	Crkva sv. Roka	NEP(P)
341	Z-3588	Sutivan	Sutivan	Zgrada općine	NEP(P)
342	Z-5001	Sutivan	Sutivan	Crkva sv. Ivana i temelji ranokršćanske crkve	NEP(P)
343	Z-5002	Sutivan	Sutivan	Kula Marijanović	NEP(P)
344	Z-5161	Sutivan	Sutivan	Sklop kuća Ilić	NEP(P)
345	Z-5225	Sutivan	Sutivan	Mlin na vjetar	NEP(P)
346	P-375	Sutivan	Sutivan	Stambeni sklop Definis	NEP(P)
347	P-2520	Sutivan	Sutivan	Urbanistička cjelina naselja	NEP(C)
968	P-2162	Supetar	Supetar	Arheološko nalazište -pećina "Vodna jama"	NEP(P)
969	P-1551	Supetar	Mirca	Ruralna cjelina Mirca	NEP(C)
970	P-2255	Supetar	Splitska	Urbanistička cjelina Splitska	NEP(C)
971	Z-5722	Supetar	Supetar	Kulturno-povijesna cjelina grada Supetra	NEP(C)
972	P-2266	Supetar	Škrip	Antički kamenolomi	NEP(P)
973	P-2267	Supetar	Škrip	Arheološki lokalitet i ruralna cjelina Škrip	NEP(C)
974	Z-5944	Supetar	Supetar	Mauzolej obitelji Petrinović	NEP(P)

975	RST-0626-1972.	Supetar	Supetar	Mjesno groblje s crkvom sv. Nikole	NEP(P)
976	RST-0827	Supetar	Supetar	Podni mozaik	NEP(P)
977	RST-0975-1977.	Supetar	Škrip	Spomen-ploča u spomen strijeljanih učesnika NOB-a	NEP(P)
978	RST-0977-1977.	Supetar	Supetar	Spomen-ploča na ogradnom zidu osnovne škole	NEP(P)
979	RST-0978-1977.	Supetar	Supetar	Spomen-ploča NOB-a na ogradnom zidu groblja	NEP(P)
980	RST-1070-1977.	Supetar	Škrip	Spomenik palim borcima NOB-a	NEP(P)
981	Z-5774	Supetar	Škrip	Crkva sv. Ivana Krstitelja	NEP(P)
982	RSTI-0649	Supetar	Škrip	Arheološko nalazište u Škripu	NEP(P)
983	Z-1404	Supetar	Škrip	Kaštel Cerineo	NEP(P)
984	Z-1428	Supetar	Supetar	Kuća časnih sestara	NEP(P)
985	Z-1429	Supetar	Supetar	Zgrada osnovne škole	NEP(P)
986	Z-1430	Supetar	Supetar	Kuća Fadić	NEP(P)
987	Z-1431	Supetar	Supetar	Kuća s reljefom glave čovjeka na supetarskoj rivi	NEP(P)
988	Z-1432	Supetar	Supetar	Kula sat - Leroj	NEP(P)
989	Z-1433	Supetar	Supetar	Kuća Vitaić	NEP(P)
990	Z-1434	Supetar	Supetar	Sklop kuća Rendić	NEP(P)
991	Z-1435	Supetar	Supetar	Zgrada	NEP(P)
992	Z-1436	Supetar	Supetar	Crkva sv. Roka	NEP(P)
993	Z-1554	Supetar	Splitska	Ruševina crkve sv. Jadre	NEP(P)
994	Z-1555	Supetar	Supetar	Crkva sv. Luke	NEP(P)
995	Z-1556	Supetar	Supetar	Crkva Navještenja Marijina	NEP(P)
996	Z-1558	Supetar	Škrip	Crkva sv. Duha na groblju	NEP(P)
997	Z-1559	Supetar	Škrip	Crkva sv. Jelene	NEP(P)
998	Z-1875	Supetar	Škrip	Kompleks Nikolić-Krstulović	NEP(P)
999	Z-3428	Supetar	Splitska	Crkva Uznesenja Marijina	NEP(P)
1000	Z-4333	Supetar	Supetar	Kuća Dujmović	NEP(P)
1001	Z-4575	Supetar	Supetar	Zgrada Lučke ispostave	NEP(P)
1002	Z-4931	Supetar	Splitska	Kaštel Cerineo	NEP(P)
1003	Z-5003	Supetar	Škrip	Kaštel Radojković	NEP(P)
1004	Z-5163	Supetar	Supetar	Crkva sv. Martina	NEP(P)

Izvor: PPSDŽ

Tab. 4 Zaštićena prirodna baština te prijedlozi za zaštitu lokaliteta na području LAG-a Brač

NAZIV	JLS	VRSTA	GODINA ZAŠTITE	POVRŠINA (ha)
ZAŠTIĆENI LOKALITETI				
Vidova gora na otoku Braču	Općina Bol, Općina Nerežišća, Općina Postira	Značajni krajobraz	1973.	679
Dolina Blaca	Značajni krajobraz Općina Nerežišća	Značajni krajobraz	1986.	851
Borić (crni bor – <i>Pinus nigricans</i> Host.) na krovu crkvice Sv. Petra u Nerežišću	Općina Nerežišća	Spomenik prirode (rijetki primjerak drveća)	1969.	579
Divlja kruška (<i>Pirus amygdaliformis</i> Vill.)	Općina Selca	Spomenik prirode (rijetki primjerak drveća)	1954.	20
LOKALITETI PREDLOŽENI ZA ZAŠTITU				
Mrduja – kopneni i morski prostor	Općina Milna	Značajni krajobraz		
Zaglav – kopneni i morski prostor	Općina Milna	Značajni krajobraz		

Izvor: PPSDŽ

Tab 5. Područja mreže NATURA 2000

POVS (Područja očuvanja značajna za vrste i stanišne tipove)					
ID	Kod lokaliteta	Naziv lokaliteta	Tip lokaliteta	MS	URL
255	HR2001489	Brač - Stup	B	HR	http://natura2000.dzrp.hr/reporthelp/reportproxy.aspx?paramSITECODE=HR2001489
309	HR3000127	Brač - podmorje	B	HR	http://natura2000.dzrp.hr/reporthelp/reportproxy.aspx?paramSITECODE=HR3000127
353	HR3000475	Brač - podmorje od Rta Gališnjak do Druge vale	B	HR	http://natura2000.dzrp.hr/reporthelp/reportproxy.aspx?paramSITECODE=HR3000475
347	HR3000455	Rt Gomilica - Brač	B	HR	http://natura2000.dzrp.hr/reporthelp/reportproxy.aspx?paramSITECODE=HR3000455
187	HR2001199	Jama na Dućacu	B	HR	http://natura2000.dzrp.hr/reporthelp/reportproxy.aspx?paramSITECODE=HR2001199
114	HR2000021	Dobra jama	B	HR	http://natura2000.dzrp.hr/reporthelp/reportproxy.aspx?paramSITECODE=HR2000021
140	HR2000172	Špilja u Tankom Ratcu	B	HR	http://natura2000.dzrp.hr/reporthelp/reportproxy.aspx?paramSITECODE=HR2000172
207	HR2001276	Murvica - samostan	B	HR	http://natura2000.dzrp.hr/reporthelp/reportproxy.aspx?paramSITECODE=HR2001276
111	HR2000018	Činjadra špilja	B	HR	http://natura2000.dzrp.hr/reporthelp/reportproxy.aspx?paramSITECODE=HR2000018
150	HR2000521	Brač - Baljenik	B	HR	http://natura2000.dzrp.hr/reporthelp/reportproxy.aspx?paramSITECODE=HR2000521
188	HR2001200	Jama kod Matešić stana	B	HR	http://natura2000.dzrp.hr/reporthelp/reportproxy.aspx?paramSITECODE=HR2001200
443	HR2000006	Bazgovača jama	B	HR	http://natura2000.dzrp.hr/reporthelp/reportproxy.aspx?paramSITECODE=HR2000006
314	HR3000133	Crni rat - o. Brač	B	HR	http://natura2000.dzrp.hr/reporthelp/reportproxy.aspx?paramSITECODE=HR3000133
299	HR3000113	Podmorje otočića Mrduja	B	HR	http://natura2000.dzrp.hr/reporthelp/reportproxy.aspx?paramSITECODE=HR3000113
303	HR3000120	Zlatni rat na Braču - podmorje	B	HR	http://natura2000.dzrp.hr/reporthelp/reportproxy.aspx?paramSITECODE=HR3000120

					ramSITECODE=HR3000120
330	HR3000340	Batista jama (Bijaka)	B	HR	http://natura2000.dzpz.hr/reportpublish/reportproxy.aspx?paramSITECODE=HR3000340
315	HR3000134	Uvala Lovrečina	B	HR	http://natura2000.dzpz.hr/reportpublish/reportproxy.aspx?paramSITECODE=HR3000134
375	HR2000937	Vidova gora	B	HR	http://natura2000.dzpz.hr/reportpublish/reportproxy.aspx?paramSITECODE=HR2000937
121	HR2000056	Jama za Mahrincem	B	HR	http://natura2000.dzpz.hr/reportpublish/reportproxy.aspx?paramSITECODE=HR2000056
122	HR2000058	Ješkalovica jama	B	HR	http://natura2000.dzpz.hr/reportpublish/reportproxy.aspx?paramSITECODE=HR2000058
149	HR2000206	Žejava jama	B	HR	http://natura2000.dzpz.hr/reportpublish/reportproxy.aspx?paramSITECODE=HR2000206
298	HR3000112	Mrduja	B	HR	http://natura2000.dzpz.hr/reportpublish/reportproxy.aspx?paramSITECODE=HR3000112

Izvor: Državni zavod za zaštitu prirode

Tab. 6 Popis cesta te cestovnih prioriteta na području LAG-a Brač

DRŽAVNE CESTE		
DC 113	Supetar-Nerežišća-Sumartin (trajektna luka)	39,4
DC 114	Milna-Sutivan-Supetar	18,8
DC 115	G.Humac-Bol	11,4
ŽUPANIJSKE CESTE		
ŽC 6161	Supetar-Postira-Pučišća-Stipanska luka	25,7
ŽC 6193	Pučišća-Pražnica	6,6
ŽC 6194	Povlja-Selca	15,8
ŽC 6164	Postira-Dol	2,7
ŽC 6191	Nerežišća-Uvala Farska-Murvica-Bol	20,4
ŽC 6192	Zračna luka Brač-D115	4,0
ŽC 6188	Ložišće-Nerežišće	9,0
ŽC 6189	Škrip-Nerežišće	3,8
ŽC 6190	ŽC 6191-Vidova Gora	4,9
ŽC 6282	Milna-D114	2,4
LOKALNE CESTE		
LC 67172	D113-Donji Humac	2,3
LC 67173	Donji Humac-Nerežišća	1,8
LC 67171	Splitska-Škrip	3,0
LC 67230	Pučišća-Pučišća luka	0,7
LC 67113	Gornja Mirca-Donja Mirca	1,1
LC 67223	Sutivan-D114	0,8
LC 67174	D113-Osrike-Selca	6,1
LC67175	D113-Nadsela	0,9
LC 67176	Osrike-Polsmrčevik	0,6
PROMETNI CESTOVNI PRIORITETI		
Izgradnja zaobilaznica	Zaobilaznica Bobovišća-Ložišća (D114)	
	Zaobilaznica Sutivana (D114)	
Izmještanje i rekonstrukcija D114 na dijelu trase kroz naselje Bobovišće i Ložišća		
Izmještanje i rekonstrukcija D114 i D113 na dijelu trase kroz naselja Supetar i Mirca.		
Rekonstrukcija DC 114 na dionici Ložišće Dračevica-Donji Humac- D-113, u smislu širenja postojeće kolničke konstrukcije.		
Izmještanje i rekonstrukcija ŽC 6161 od uvale Zastup do spoja na D-113		
Izmještanje i rekonstrukcija ŽC 6189 na dijelu trase kroz naselje Škrip u funkciji reguliranja zaobilaznice naselja.		
Izgradnja zaobilaznice naselja Milna kao županijske ceste.		
Izgradnja ceste Pučišća – Povlja		
Izgradnja ceste Sutivan - Livka – Borak – Martinovica – Stipanska – Stiniva		
Izgradnja ceste Milna - Bol uz izmještanje planiranog koridora u području novoformiranih zona ugostiteljsko-turističke namjene		
Izgraditi ceste visoke razine uslužnosti do gradskih (mjesnih) trajektnih luka.		
Poboljšavanje otočne cestovne infrastrukture u skladu s prethodno iznesenim zahtjevima.		

Izvor: Narodne novine, Odluka o razvrstavanju javnih cesta, <http://narodne-novine.nn.hr/clanci/sluzbeni/dodatni/436317.pdf>, PPSDŽ

Tab. 7 Pomorska frekvencija prometno-komunikacijske povezanosti otoka Brača s kopnom

NAZIV LINIJE	DNEVNA FREKVENCIJA		
	ZIMSKI PERIOD	PRIJELAZNI PERIOD	LJETNI PERIOD
631 Split-Supetar	9	12	15
638 Makarska-Sumartin	3	4	5
9603 Split-Bol-Jelsa	1	1	1
9603a Split-Milna-Hvar	-	1	1
Split-Postira-Pučišća-Povlja	-	-	2xtjedno
Split-Milna-Hvar-Korčula-Mljet-Dubrovnik	-	1	1
UKUPNO	13	19	23 (25)

Izvor: vozni redovi Jadrolinije, LNP i MB Kapetan Luka TP

Tab. 8 Planirane i postojeće* luke nautičkog turizma – marine na području LAG-a Brač

ZNAČAJ	OPĆINA	ASELJE	NAZIV	Maksimalna površina akvatorija	Maksimalni kapacitet (broj vezova u moru)
Ž	Milna	Milna	Aci*	2,5	170
Ž	Milna	Milna	Vlaška*	1,0	60
Ž	Milna	Milna	Kanarija	1,0	50
Ž	Nerežišća	Smrka	Smrka	2,0	150
Ž	Pučišća	Pučišća	Stipanska luka	2,5	130
Ž	Supetar	Supetar	Supetar	2,0	150
Ž	Supetar	Mirca	Mirca	3,0	190
D	Supetar	Supetar	Malačnica	4,0	250
D	Sutivan	Sutivan	Sutivan	3,0	200

Izvor: PPSDŽ

Tab. 9 Postojeće i planirane* luke/pomorske građevine prema vrstama/namjeni na području LAG-a Brač

Luka/pomorska građevina	Vrsta/Namjena	JLS
Supetar*	Morska luka za potrebe državnih tijela	Supetar
Malačnica*	Luka nautičkog turizma (državnog značaja)	Supetar
Sutivan		Sutivan
Sumartin	Pomorska građevina - brodogradilište	Sumartin
Veselje*	Pomorska građevina - industrijsko-trgovačka luka	Pučišća
Bol	Pomorska građevina - luka otvorena za javni promet	Bol
Milna		Milna
Supetar		Supetar
Sumartin		Selca
Milna	Pomorska građevina – iskrcajno mjesto za prihvat ribe	Milna
Postira		Postira
Sumartin - operativna obala uz rampu za trajektni promet		Selca
Sutivan		Sutivan
Supetar		Supetar
Pučišća		Pučišća
Povlja		Selca
Bol - operativna obala uz pristanište za turističke brodove		Bol

Izvor:PPSDŽ

Tab. 10 Planirana područja izgradnje akvaparkova na području LAG-a Brač

GRAD/OPĆINA	NASELJE	NAZIV	POVRŠINA (ha)
Unutar zaštićenog obalnog pojasa			
Bol	Bol	Paklina	10,00
Milna	Milna	Njivine	1,39
Nerežišća	Nerežišća	Knežev Ravan	29,12
Nerežišća	Donji Humac	Brizi	3,57
Postira	Dol	Strmica	0,50
Selca	Sumartin	Baterija	3,38

Izvor:PPSDŽ

Tab. 11 Planirane lokacije za izgradnju igrališta za golf na području LAG-a Brač

GRAD/OPĆINA	NASELJE	KATEGORIJA	POVRŠINA (ha)
Nerežišća	Nerežišća	R1gt	211,50
Pučišća	Gornji humac	R1g	110,0
Selca	Novo Selo, Sumartin	R1gt	674,00

Izvor:PPSDŽ

Tab. 12 Popis planiranih cikloturističkih staza na području LAG-a Brač

BROJ	RUTA STAZE	NAZIV STAZE	DULJINA (KM)
750	Milna-Podhum-Dračevica-Blaca-Milna	Sunca	42,50
751	Milna -Nerežišća-Povlja		110,00
752	Milna-Bobovišća-Podhum-Milna	Cvrčka	16,20
753	Milna-puta Brača Milna	Tvrđava i lanterna	10,80
754	Sutivan	Maestral	9,20
755	Sutivan-Bobovišća-Ložišća-Sutivan	Tramuntana	16,60
756	Sutivan	Levanat	10,50
757	Supetar-Sutivan-Milna-Nerežišća-Supetar	Sv. Josip	48,00
758	Supetar-Splitska-Postira-Pučišća-Pražnice-Nerežišća-Supetar	Sv. Jere	53,50
759	Supetar-Dolčevita-Nerežišća-Lovrečina-Postira-Supetar	Sv. Petar	47,30
760	Oko cijelog Brača	Sv Juraj	181,20
761	Supetar-Mirca-Dračevica-Nerežišća-Škrip-Supetar	Sv. Jelena	25,50
762	Supetar-Lovrečina-Supetar	Sv. Lovre	25,80
763	Supetar-Sutivan-Supetar	Sv. Roko	14,80
764	Pučišća-Bol-Pučišća	Srce Brača	43,50
765	Bol đir po mistu	Ružmarin	19,20
767	Bol-Murvica-Vidova gora-Aerodrom-Bol	Plavac mali	44,65
768	Bol-G.Humac-Selca-Bol	Kadulja	56,00
769	Aerodrom oko Vidove gore	Česmina	24,80
770	Bol-Milna-Dračevica-Sutivan-Supetar-Mirca-D.Humac-Bol	Pinija	82,00
771	Povlja-Novo Selo-Povlja	Panorama Povlja	14,80
772	Postira-Dol-Škrip-Postira	Macića i vivera	19,60
773	Postira-Vidova gora-Lovrečina-Postira	Profunda	31,80
774	Selca-Sumartin-Selca	Vrh Brača	16,60
775	Selca-Podsmrčevik-Aerodrom-Selca	Via Brachia	37,50
UKUPNO: 26 staza			1002,35

Izvor: Biciklistički savez Splitsko-dalmatinski

Tab. 13 Vrijednosti i promjene indeksa razvijenosti JLS u sastavu LAG-a Brač za 2010. i 2013.g.

JLS	Indeks razvijenosti		
	2010.	2013.	Promjena
Bol	126,32	136,25	9,93
Milna	101,93	108,52	6,59
Nerežišća	99,58	96	-3,58
Postira	95,02	103,14	8,12
Pučišća	89,26	91,67	2,41
Selca	82,3	88,73	6,43
Supetar	113,99	112,47	-1,52
Sutivan	131,24	138,63	7,39
LAG Brač	104,96	109,42	4,46

Izvor: Vrijednosti indeksa razvijenosti i pokazatelja za izračun razvijenosti na lokalnoj razini 2013. te Vrijednosti indeksa razvijenosti i pokazatelja za izračun razvijenosti na lokalnoj razini 2010. , MRRFER

Tab. 14 Broj tvrtki prema djelatnostima na području LAG-a Brač, 2014.

Izvor: FINA

Djelatnosti		Supetar	Postira	Pučišća	Selca	Bol	Nerežišća	Milna	Sutivan	LAG Brač
A	POLJOPRIVREDA, ŠUMARSTVO I RIBARSTVO	4	1	0	2	3	0	3	2	15
B	RUDARSTVO I VAĐENJE	0	0	3	2	1	3	0	0	9
C	PRERAĐIVAČKA INDUSTRIJA	7	3	4	6	4	7	6	3	40
D	OPSKRBA ELEKTRIČNOM ENERGIJOM, PLINOM, PAROM I KLIMATIZACIJA	0	0	1	1	0	0	0	0	2
E	OPSKRBA VODOM; UKLANJANJE OTPADNIH VODA, GOSPODARENJE OTPADOM TE DJELATNOSTI SANACIJE OKOLIŠA	2	0	1	0	1	1	0	0	5
F	GRAĐEVINARSTVO	32	7	1	8	13	3	10	19	93
G	TRGOVINA NA VELIKO I NA MALO; POPRAVAK MOTORNIH VOZILA I MOTOCIKALA	21	1	2	6	10	1	2	3	46
H	PRIJEVOZ I SKLADIŠTENJE	5	0	1	2	2	1	1	0	12
I	DJELATNOSTI PRUŽANJA SMJEŠTAJA TE PRIPREME I USLUŽIVANJA HRANE	29	7	2	12	12	1	7	10	80
J	INFORMACIJE I KOMUNIKACIJE	3	1	1	0	0	0	0	1	6
L	POSLOVANJE NEKRETNINAMA	44	9	0	2	16	0	30	35	136
M	STRUČNE, ZNANSTVENE I TEHNIČKE DJELATNOSTI	17	5	1	3	2	0	2	10	40
N	ADMINISTRATIVNE I POMOĆNE USLUŽNE DJELATNOSTI	12	1	1	2	6	1	3	1	27
P	OBRAZOVANJE	0	0	1	0	0	0	1	0	2
Q	DJELATNOSTI ZDRAVSTVENE ZAŠTITE I SOCIJALNE SKRBI	0	0	0	1	2	0	0	0	3
R	UMJETNOST, ZABAVA I REKREACIJA	3	0	0	0	4	0	3	0	10
S	OSTALE USLUŽNE DJELATNOSTI	1	0	0	0	1	0	2	1	5
UKUPNO		180	35	19	47	77	18	70	85	531

Tab. 15 Ukupna dobit tvrtka prema djelatnostima na području LAG-a brač, 2014.

Djelatnost		Supetar	Postira	Pučišća	Selca	Bol	Nerežišća	Milna	Sutivan	LAG Brač
A	Poljoprivreda, šumarstvo i ribarstvo	6.563.704	125.283	0	3.879.701	11.372.699	0	1.164.215	2	23.105.604
B	Rudarstvo i vadenje	0	0	4.401.565	3.502.652	128.151	7.551.581	0	0	15.583.949
C	Prerađivačka industrija	8.907.087	169.886.957	38.037.328	2.079.844	4.345.264	37.743.952	18.561.165	793.650	280.355.247
D	Opskrba električnom energijom, plinom, parom i klimatizacija	0	0	382.833	2.254	0	0	0	0	385.087
E	Opskrba vodom; uklanjanje otpadnih voda, gospodarenje otpadom te djelatnosti sanacije okoliša	28.557.689	0	27.305.789	0	9.413.635	169.160	0	0	65.446.273
F	Gradevinarstvo	4.097.681	433.302	12.152	15.330.319	2.691.812	1.767.901	337.453	716.632	25.387.252
G	Trgovina na veliko i na malo; popravak motornih vozila i motocikala	35.913.739	664.300	8.156.188	2.611.801	13.105.763	35.315.190	2.417.001	296.922	98.480.904
H	Prijevoz i skladištenje	5.548.488	0	507.853	1	176.866	251.912	194.596	0	6.679.716
I	Djelatnosti pružanja smještaja te pripreme i usluživanja hrane	100.093.493	14.425.069	2.176.923	1.851.711	130.148.786	653.002	1.304.833	872.040	251.525.857
J	Informacije i komunikacije	654.248	1	678.435	0	0	0	0	32.026	1.364.710
L	Poslovanje nekretninama	2.075.438	257.141	0	2.681.996	5.009.110	0	6.126.664	1.782.478	17.932.827
M	Stručne, znanstvene i tehničke djelatnosti	2.982.135	1.136.382	199.965	596.732	154.849	0	959.769	422.015	6.451.847
N	Administrativne i pomoćne uslužne djelatnosti	7.373.690	5.407.739	432.071	5	10.488.540	6.457.814	164.922	57.177	30.381.958
P	Obrazovanje	0	0	85.830	0	0	0	34.948	0	120.778
Q	Djelatnosti zdravstvene zaštite i socijalne skrbi	0	0	0	220.016	1.759.912	0	0	0	1.979.928
R	Umjetnost, zabava i rekreacija	2.296.769	0	0	0	1.001.740	0	263.063	0	3.561.572
S	Ostale uslužne djelatnosti	570.174	0	0		82.371	0	242.106	14.909	909.560
UKUPNO		205.634.335	192.336.174	86.302.142	32.757.032	189.879.495	89.910.512	31.770.375	4.987.851	829.653.069

Izvor: FINA

Tab. 16 Ukupni broj zaposlenih prema djelatnostima na području LAG-a Brač, 2014.

Djelatnosti		Supetar	Postira	Pučišća	Selca	Bol	Nerežišća	Milna	Sutivan	LAG Brač
A	POLJOPRIVREDA, ŠUMARSTVO I RIBARSTVO	18	1	0	3	26	0	7	0	55
B	RUDARSTVO I VAĐENJE	0	0	17	12	0	10	0	0	39
C	PRERADIVAČKA INDUSTRIJA	21	328	139	12	10	105	52	6	673
D	OPSKRBA ELEKTRIČNOM ENERGIJOM, PLINOM, PAROM I KLIMATIZACIJA	0	0	0	0	0	0	0	0	0
E	OPSKRBA VODOM; UKLANJANJE OTPADNIH VODA, GOSPODARENJE OTPADOM TE DJELATNOSTI SANACIJE OKOLIŠA	102	0	41	0	32	0	0	0	175
F	GRAĐEVINARSTVO	9	1	0	60	5	6	0	2	83
G	TRGOVINA NA VELIKO I NA MALO; POPRAVAK MOTORNIH VOZILA I MOTOCIKALA	38	3	20	5	23	18	5	2	114
H	PRIJEVOZ I SKLADIŠTENJE	22	0	2	0	0	3	2	0	29
I	DJELATNOSTI PRUŽANJA SMJEŠTAJA TE PRIPREME I USLUŽIVANJA HRANE	207	35	14	5	417	3	12	7	700
J	INFORMACIJE I KOMUNIKACIJE	4	0	3	0	0	0	0	0	7
L	POSLOVANJE NEKRETNINAMA	8	0	0	0	4	0	7	5	24
M	STRUČNE, ZNANSTVENE I TEHNIČKE DJELATNOSTI	20	8	1	3	1	0	1	1	35
N	ADMINISTRATIVNE I POMOĆNE USLUŽNE DJELATNOSTI	16	6	1	0	19	3	1	2	48
P	OBRAZOVANJE	0	0	0	0	0	0	0	0	0
Q	DJELATNOSTI ZDRAVSTVENE ZAŠTITE I SOCIJALNE SKRBI	0	0	0	12	11	0	0	0	23
R	UMJETNOST, ZABAVA I REKREACIJA	10	0	0	0	3	0	4	0	17
S	OSTALE USLUŽNE DJELATNOSTI	2	0	0	0	1	0	1	1	5
UKUPNO		477	382	238	112	552	148	92	26	2.027

Izvor: FINA

Tab. 17 Planirane gospodarske zone na području LAG-a Brač veće od 10 ha

GRAD/OPĆINA	ASELJE	NAZIV	POVRŠINA (ha)	VRSTA
NEREŽIŠĆA	NEREŽIŠĆA	BALUN – VRPOVJE	21,02	Proizvodno-poslovna
PUČIŠĆA	PRAŽNICA	PRAŽNICA	14,29	Proizvodno-poslovna
SELCA	SELCA	PLIŠ	14,59	Poslovna
SUPETAR	SUPETAR	ŽEDNO – DRAGE	16,42	Poslovna
SUTIVAN	SUTIVAN	PAKLENICA	10,1	Poslovna

Izvor: PPSDŽ

Tab. 18 Poljoprivredno zemljište područja LAG-a Brač prema najznačajnijim kulturama, 2015.

JLS	Maslina (ha)	Vinova loza (ha)	Krški pašnjak (ha)
Bol	82,65	17,5	6,91
Milna	223,63	6,6	28,38
Nerežišća	120,28	23,55	137,54
Postira	395,43	18,42	94,51
Pučišća	187,47	6,25	535,52
Selca	175,86	6,62	11,28
Supetar	577,28	20,89	53,29
Sutivan	120,62	1,27	10,99
LAG Brač	1883,22	101,1	878,42

Izvor: Agencija za plaćanje u poljoprivredi, ribarstvu i ruralnom razvoju

Tab. 19 Broj parcela i ukupna površina poljoprivrednog zemljišta prema veličinama parcela područja LAG-a Brač, 2015. godine

JLS	<3		≤3 i <20		≥20 i <100		≥100 i < 1.500		UKUPNO	
	Broj	Površina	Broj	Površina	Broj	Površina	Broj	Površina	Broj	Površina
Bol	101	64,91	5	24,56	1	53,87	0	0,00	107	143,35
Milna	85	135,29	36	195,74	1	21,37	0	0,00	122	352,39
Nerežišća	73	106,60	32	207,21	2	49,07	0	0,00	107	362,88
Postira	104	161,86	66	375,50	1	29,13	0	0,00	171	566,48
Pučišća	106	133,63	48	366,38	6	220,29	1	107,85	161	828,16
Selca	129	158,58	17	71,33	0	0,00	0	0,00	146	229,90
Supetar	266	359,34	83	421,90	0	0,00	0	0,00	349	781,24
Sutivan	78	109,25	19	92,94	0	0,00	0	0,00	97	202,19
LAG Brač	942,0	1229,4	306,0	1755,6	11,0	373,7	1,0	107,9	1260,0	3466,6

Izvor: Agencija za plaćanje u poljoprivredi, ribarstvu i ruralnom razvoju

Tab. 20 Poljoprivredna gospodarstva područja LAG-a Brač prema tipu, 2015. godine

JLS	OPG	OBRT	OSTALI	TRGOVAČKO DRUŠTVO	ZADRUGA	UKUPNO
Bol	118			6	1	125
Milna	128	1		2	1	132
Nerežišća	121	5		2		128
Postira	175	1	1	2	1	180
Pučišća	186	1	1	2	1	191
Selca	155	1		1	1	158
Supetar	363	2		8	1	374
Sutivan	95			7		102
LAG Brač	1.341	11	2	30	6	1.390

Izvor: Agencija za plaćanje u poljoprivredi, ribarstvu i ruralnom razvoju

Tab. 21 Poljoprivredna gospodarstva područja LAG-a Brač prema broju članova, 2015. godine

JLS	Broj članova poljoprivrednog gospodarstva					Ukupno Broj OPG-a	Ukupno Broj članova OPG-a
	0	1	2	3	4		
Bol	62	45	5	2		114	61
Milna	86	32	7	1	2	128	57
Nerežišća	52	54	6	5	4	121	97
Postira	71	72	22	9	1	175	147
Pučišća	85	66	22	12	1	186	150
Selca	81	48	19	7		155	107
Supetar	179	120	45	11	8	363	275
Sutivan	40	29	22	4		95	85
LAG Brač	656	466	148	51	16	1.337	979

Izvor: Agencija za plaćanje u poljoprivredi, ribarstvu i ruralnom razvoju

Tab. 21 Brojno stanje stoke za područje LAG-a Brač, 2015. godine

JLS	Govedo	Kokoši/pilići	Konji	Koze	Magarci/mule/mazge	Ovce
Bol				2		155
Milna	25	11		3	9	959
Nerežišća	5		5	32	1	3.696
Postira	6		8	62	13	1.777
Pučišća	14		15	56	4	4.446
Selca	17			8		1.092
Supetar	7		7	60	4	2.279
Sutivan	2		3	4	4	638
LAG Brač	76	11	38	227	35	15.042

Izvor: Agencija za plaćanje u poljoprivredi, ribarstvu i ruralnom razvoju

Tab. 22 Kategorizacija naselja LAG-a Brač prema turističkim razredima

GRAD	OPĆINA	NASELJE	RAZRED
SUPETAR			D
		Mirca	C
		Splitska	B
		Supetar	A
	MILNA		D
		Milna	A
	BOL		D
		Bol	A
	POSTIRA		C
		Postira	A
	PUČIŠĆA		D
		Gornji Humac	C
		Pučišća	B
	SELCA		D
		Povlja	C
		Selca	B
		Sumartin	B
	SUTIVAN		A

Izvor: Pravilnik o proglašavanju turističkih općina i gradova i o razvrstavanju naselja u turističke razrede NN broj: 122/09, 9/10, 61/10, 82/10, 36/11, 89/11, 146/11, 141/12, 144/12, 38/13. i 153/13.)

Tab. 23 Popis kategoriziranih turističkih objekata: hoteli i kampovi na području LAG-a, 2015.

JLS	HOTEL			APART HOTEL		TURISTIČKO NASELJE	TURISTIČKI APARTMANI	
	**	***	****	***	****	***	***	****
Supetar	1	1	4		1	2	1	2
Milna	1							
Bol	1	2	2	1		2		
Postira			1					
LAG BRAČ	3	3	7	1	1	4	1	2

Izvor: Popis kategoriziranih turističkih objekata: hoteli, kampovi i marine u Republici Hrvatskoj

Tab. 24 Broj dolazaka i noćenja 2012.-2014. godine

JLS	DOLASCI			NOĆENJA		
	Ukupno	Domaći	Strani	Ukupno	Domaći	Strani
2012. godina						
Bol	66984	8548	58436	461394	37400	423994
Milna	7553	459	7094	70838	5938	64900
Nerežišća	-	-	-	-	-	-
Postira	13221	1398	11823	115819	11487	104332
Pučišća	2199	511	1688	14602	4495	10107
Selca	7865	466	7399	80588	7528	73060
Supetar	56797	4336	52461	451012	26507	424505
Sutivan	10848	1054	9794	108805	11616	97189
LAG Brač	165467	16772	148695	1303058	104971	1198087
SDŽ	1873200	184465	1688735	11060355	823830	10236525
2013. godina						
Bol	75739	6229	69510	510375	344228	475947
Milna	9299	538	8761	81083	4431	76652
Nerežišća	-	-	-	-	-	-
Postira	13636	1428	12208	125658	10673	114985
Pučišća	2580	436	2144	21936	5562	16374
Selca	9598	501	9097	91669	7577	84092
Supetar	61821	5378	56443	484812	29673	455139
Sutivan	11921	1240	10681	116407	13603	102804
LAG Brač	184594	15750	168844	1431940	415747	1325993
SDŽ	2064970	188442	1876528	12032326	841267	11191059
2014. god.						
Bol	83581	7007	76574	530758	40067	490691
Milna	9057	511	8546	79665	4148	75517
Nerežišća	-	-	-	-	-	-
Postira	14446	1920	12526	114480	12086	102394
Pučišća	3286	398	2888	22006	3345	18661
Selca	8729	289	8440	76003	2776	73227
Supetar	65286	6921	58365	503934	35320	468614
Sutivan	11059	742	10317	102464	7516	94948
LAG Brač	195444	17788	177656	1429310	105258	1324052
SDŽ	2246096	191544	2054552	12597361	837797	11759564

Izvor: Statistička analiza turističkog prometa 2012., 2013. i 2014., TZ SDŽ-a

Tab. 25 Planirana izdvojena građevinska područja (izvan naselja) ugostiteljsko-turističke namjene na području LAG-a Brač

Grad/općina	Naselje	Naziv	MAX. POVRŠINA (ha)	MAX. KAPACITET	VRSTA
Bol	Bol	Drasin	10,00	300	T2
Milna	Milna	Bijaka - jug	15,00	800	T2
		Bijaka - sjever	14,50	950	T2
		Brdo	12,92	750	T2
		Duboka	1,00	120	T1
		Osibova- lučice	32,25	1700	T2
		Turski bok	13,50	600	T2
Nerežišća	Nerežišća	Jerkovica 1	8,00	550	T2
		Jerkovica 2	9,72	800	T2
		Planica	7,50	410	T2
		Pletenik	7,00	450	T2
	Nerežišća	Smrka	13,50	1250	T1
	Murvica	Zamirje -Gustirna rat	7,70	500	T2
Postira	Postira	Bok	5,40	400	T1
		Lovrečina	1,10	80	T2
Pučišća	Pučišća	Luka	17,00	700	T2
Selca	Povlja	Tičja luka	9,40	700	T2
	Selca	Tanki ratac	4,90	400	T2
	Sumartin	Jezero	12,10	750	T2
		Bunje	4,20	450	T3
Supetar	Mirca	Mirca - Vele Njive	15,30	800	T2
		Mutnik	17,30	750	T1
	Supetar	Babin laz	4,60	400	T3
		Malačnica	12,00	600	T1
Sutivan	Sutivan	Borak	12,10	750	T2
		Golo brdo	18,50	370	T2
		Junče ravan	43,70	870	T2
		Oblučje	14,70	300	T2
		Spila	6,10	600	T2
		Tiha mala	2,40	100	T2

Tab. 26 Nezaposlene osobe na području LAG-a Brač prema općini stanovanja (30.11.2015)

JLS	Ukupno	Žene	Muškarci
Bol	78	42	36
Milna	56	26	30
Nerežišća	38	21	17
Postira	57	35	22
Pučišća	99	54	45
Selca	74	45	29
Supetar	230	124	106
Sutivan	36	21	15
LAG BRAČ	668	368	300

Izvor: HZZ, Regionalni ured Split, Ispostava Supetar

Tab. 27 Osnovni prostorni i demografski pokazatelji područja LAG-a Brač, 2011. godine

JLS	Br.st. 2011.	Površina	Gustoća naseljenosti 2011.	Udio stanovništva u ukupnoj populaciji LAG-a (%)	Broj naselja 2011.
Bol	1630	25,4	64,2	11,7	2
Milna	1034	36,07	28,7	7,4	3
Nerežišća	862	75,28	11,5	6,2	3
Postira	1559	50,86	30,7	11,2	2
Pučišća	2171	103,37	21,0	15,6	3
Selca	1804	54,11	33,3	12,9	4
Supetar	4074	29,13	139,9	29,2	4
Sutivan	822	22,19	37,0	5,9	1
LAG Brač	13956	396,41	35,2	100,0	22

Izvor: ARKOD, Popis stanovništva 2011., DZS

Tab. 28 Demografska kretanja na području LAG-a Brač, 2001.-2011.

JLS	Br.st. '11	Br. st. '01	Medupopisna promjena 2001.-2011.	Mortalitet 2001.- 2011.	Natalitet 2001.- 2011.	Prirodna promjena 2001.- 2011.	Vi	Migracijski saldo 2001.-2011.	Tip općeg kretanja stanovništva
Bol	1630	1661	-31	168	156	-12	92,9	-19	E4
Milna	1034	1100	-66	203	83	-120	40,9	54	E4
Nerežišća	862	868	-6	121	89	-32	73,6	26	I4
Postira	1559	1553	6	194	151	-43	77,8	49	I3
Pučišća	2171	2224	-53	269	263	-6	97,8	-47	E4
Selca	1804	1977	-173	325	159	-166	48,9	-7	E4
Supetar	4074	3889	185	466	372	-94	79,8	279	I2
Sutivan	822	759	63	88	76	-12	86,4	75	I2
LAG Brač	13956	14031	-75	1834	1349	-485	73,6	410	I4

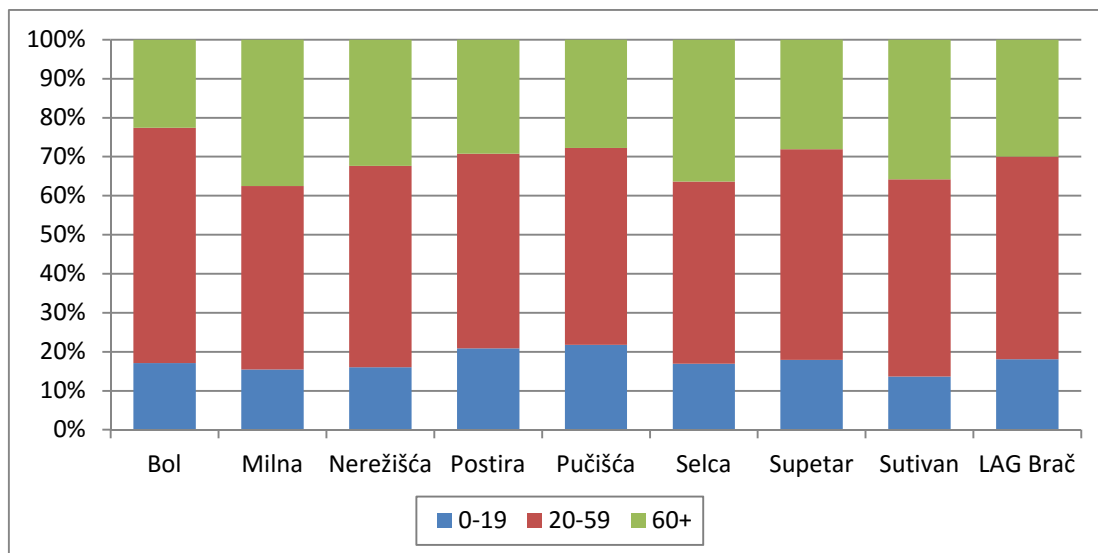
Izvor: Popis stanovništva 2001. i 2011., DZS, Tablogrami rođeni i umrli 2001.-2011., DZS

Tab. 29 Broj žena i muškaraca na području LAG-a Brač, 2011. godine

JLS	M	Ž	Ukupno
Bol	787	843	1630
Milna	550	484	1034
Nerežišća	431	431	862
Postira	791	768	1559
Pučišća	1117	1054	2171
Selca	924	880	1804
Supetar	1954	2120	4074
Sutivan	407	415	822
LAG Brač	6961	6995	13956

Izvor: Popis stanovništva 2011., DZS

Sl. 1 Odnosi udjela pojedinih dobnih skupina populacije LAG-a Brač, 2011. godine



Izvor: Popis stanovništva 2011., DZS

Tab. 30 Pokazatelji demografske starosti populacije LAG-a Brač, 2011. godine

JLS	Prosječna starost	Indeks starosti	Koeficijent starenja
Bol	42,7	131,9	22,6
Milna	48,5	242,5	37,5
Nerežišća	45,5	202,2	32,4
Postira	43,7	139,6	29,2
Pučišća	42,6	127,5	27,7
Selca	46,9	215,1	36,4
Supetar	43,9	156,7	28,1
Sutivan	46,7	262,5	35,8
LAG Brač	45,1	184,75	31,2
SDŽ	40,8	102,3	32,1

Izvor: Popis stanovništva 2011., DZS

Tab. 31 Obrazovna struktura stanovništva LAG-a Brač, 2011. Godine

JLS	Bez škole	Nepotpuna osnovna	Osnovna škola	Srednja škola	Visoko obrazovanje	UKUPNO
Bol	9	76	256	862	234	1437
Milna	3	148	199	453	112	915
Nerežišća	10	101	245	353	56	765
Postira	7	152	328	674	173	1334
Pučišća	21	293	403	955	154	1826
Selca	22	161	357	862	162	1564
Supetar	21	238	618	2101	588	3566
Sutivan	8	56	102	425	193	784
LAG Brač	101	1225	2508	6685	1672	12191
SDŽ	7512	26091	64293	213443	68450	380366

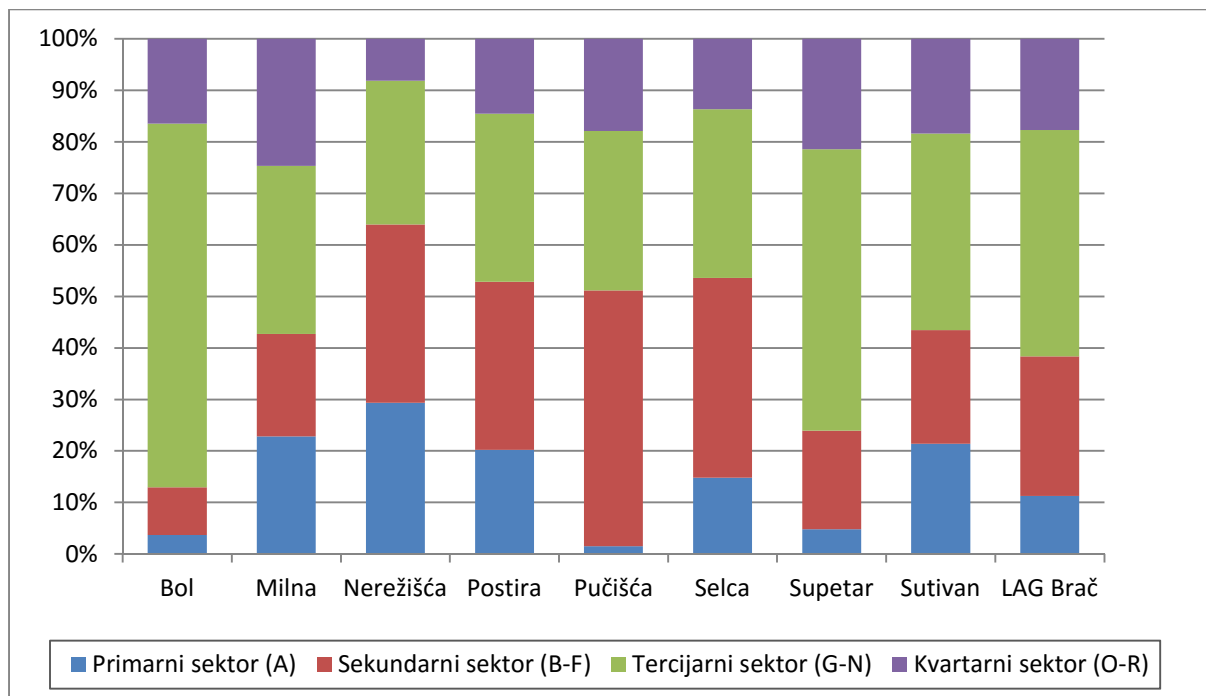
Izvor: Popis stanovništva 2011., DZS

Tab. 32 Stanovništvo LAG-a Brač prema aktivnosti, 2011. godine

JLS	Zaposleni	Nezaposleni	Ekonomski neaktivni
Bol	643	86	708
Milna	347	71	497
Nerežišća	362	45	358
Postira	356	53	263
Pučišća	670	80	1076
Selca	519	80	965
Supetar	1488	285	1795
Sutivan	207	18	134
LAG Brač	4592	718	5796
SDŽ	149412	35718	195153

Izvor: Popis stanovništva 2011., DZS

Sl. 2 Sastav zaposelnog stanovništva područja LAG-a Brač, 2011. godine



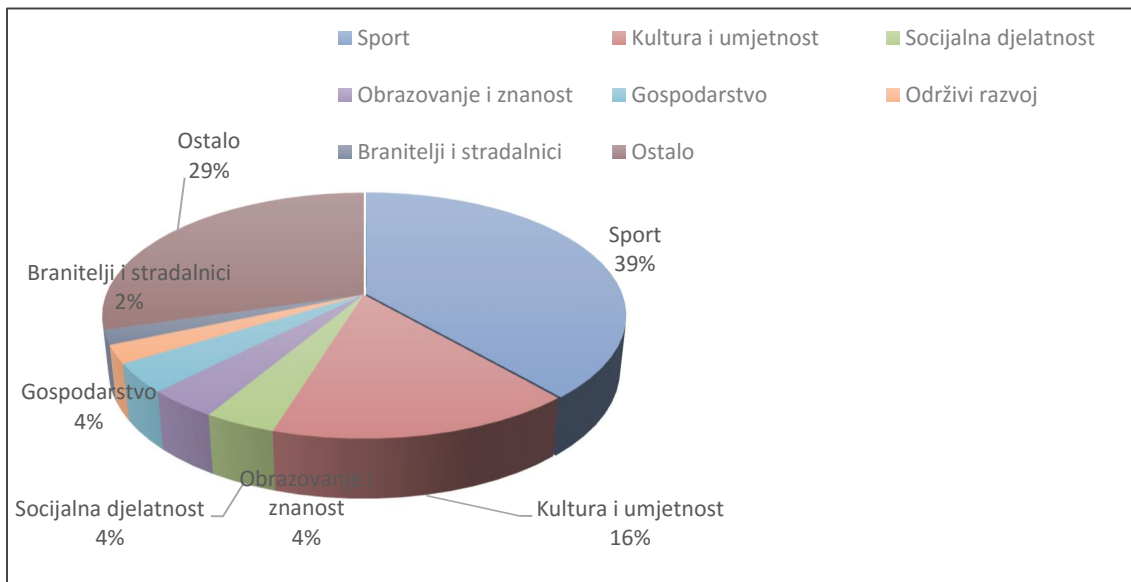
Izvor: Popis stanovništva 2011., DZS

Tab. 33 Broj upisanih učenika u osnovnim i srednjim školama 2011/12.-2015/16.

ŠKOLA	2011/2012	2012/2013	2013/2014	2014/2015	2015-2016
OŠ Selca, Selca	123	119	116	106	102
OŠ Supetar (uklj. PŠ Nerežišća i PŠ Sutivan)	315	317	351	372	377
OŠ Pučišća (uklj. PŠ Pražnica i PŠ Gornji Humac)	170	176	168	184	178
OŠ Bol, Bol	71	70	66	77	81
OŠ Vladimira Nazora Postira	125	128	132	133	135
OŠ Milna, Milna	65	66	58	56	60
SŠ Brač, Supetar	147	152	131	113	116
SŠ Bol, Bol	126	125	135	114	101
Klesarska škola Pučišća, Pučišća	87	89	88	84	85
LAG BRAČ	1229	1242	1245	1239	1235

Izvor: MZOŠ

Sl. 3 Organizacije civilnog društva na otoku Braču prema području djelovanja



Izvor: Registar udruga